












T.M.MOLINOS
(TERUEL)

POL. 6 PARC. 226

ETRS89

DATOS CATASTRALES DE LA FINCA AFECTADA		
POLIGONO: 6	PARCELA: 226	PARAJE: MANZANERA

LEYENDA	
 LÍMITES DE MUNICIPIOS	 AFECCIÓN PERMANENTE DE ZANJAS
 AFECCIÓN PERMANENTE DE TORRE DE MEDICIÓN	 AFECCIÓN TEMPORAL ZANJAS/VIALES/ACOPIOS
 AFECCIÓN PERMANENTE DE ZAPATA	 AFECCIÓN TEMPORAL CAMPA ACOPIOS/APARCAMIENTO Y CASETAS
 AFECCIÓN PERMANENTE DE PLATAFORMAS	 AFECCIÓN TEMPORAL PLATAFORMA TORRE MEDICIÓN
 AFECCIÓN PERMANENTE DE VIALES Y ZONAS DE GIRO	 AFECCIÓN VUELO AEROGENERADOR
 FINCA AFECTADA	

AFECCIÓN PERMANENTE									AFECCIÓN TEMPORAL			
AEROGENERADORES				OBRA CIVIL					CAMINO TEMPORAL	ACOPIOS	PLATAFORMA TEMPORAL TM	CAMP ACOPIOS, APARCAMIENTO Y CASETAS
Nº	ZAPATA	PLATAFORMA	VUELO AERO	VIALES + ZG	ZANJA MT	TORRE MEDICIÓN	SET	O&M				
				1.791 m2	925 m2					3.660 m2		

ESCALA 1:15000

PARQUE EÓLICO HOCINO
T.M. MOLINOS

FECHA: JULIO 2024












T.M.MOLINOS
(TERUEL)

POL. 6 PARC. 226

ETR389

DATOS CATASTRALES DE LA FINCA AFECTADA

POLIGONO: 6 PARCELA: 226 PARAJE: MANZANERA

LEYENDA	
 LÍMITES DE MUNICIPIOS	 AFECCIÓN PERMANENTE DE ZANJAS
 AFECCIÓN PERMANENTE DE TORRE DE MEDICIÓN	 AFECCIÓN TEMPORAL ZANJAS/VIALES/ACOIPOS
 AFECCIÓN PERMANENTE DE ZAPATA	 AFECCIÓN TEMPORAL CAMPA ACOIPOS/APARCAMIENTO Y CASETAS
 AFECCIÓN PERMANENTE DE PLATAFORMAS	 AFECCIÓN TEMPORAL PLATAFORMA TORRE MEDICIÓN
 AFECCIÓN PERMANENTE DE VIALES Y ZONAS DE GIRO	 AFECCIÓN VUELO AEROGENERADOR
 FINCA AFECTADA	

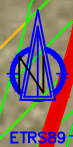
AFECCIÓN PERMANENTE									AFECCIÓN TEMPORAL			
AEROGENERADORES				OBRA CIVIL					CAMINO TEMPORAL	ACOIPOS	PLATAFORMA TEMPORAL TM	CAMP ACOIPOS, APARCAMIENTO Y CASETAS
Nº	ZAPATA	PLATAFORMA	VUELO AERO	VIALES + ZG	ZANJA MT	TORRE MEDICIÓN	SET	O&M				
				1.791 m2	925 m2					3.660 m2		

ESCALA 1:1000

PARQUE EÓLICO HOCINO
T.M. MOLINOS

FECHA: JULIO 2024

T.M.MOLINOS
(TERUEL)



POL. 6 PARC. 226

DATOS CATASTRALES DE LA FINCA AFECTADA

POLIGONO: 6	PARCELA: 226	PARAJE: MANZANERA
-------------	--------------	-------------------

LEYENDA	
	LÍMITES DE MUNICIPIOS
	AFECCIÓN PERMANENTE DE TORRE DE MEDICIÓN
	AFECCIÓN PERMANENTE DE ZAPATA
	AFECCIÓN PERMANENTE DE PLATAFORMAS
	AFECCIÓN PERMANENTE DE VIALES Y ZONAS DE GIRO
	FINCA AFECTADA
	AFECCIÓN PERMANENTE DE ZANJAS
	AFECCIÓN TEMPORAL ZANJAS/VIALES/ACOIPOS
	AFECCIÓN TEMPORAL CAMPA ACOIPOS/ APARCAMIENTO Y CASSETAS
	AFECCIÓN TEMPORAL PLATAFORMA TORRE MEDICIÓN
	AFECCIÓN VUELO AEROGENERADOR

AFECCIÓN PERMANENTE									AFECCIÓN TEMPORAL			
AEROGENERADORES				OBRA CIVIL					CAMINO TEMPORAL	ACOIPOS	PLATAFORMA TEMPORAL TM	CAMPA ACOIPOS, APARCAMIENTO Y CASSETAS
Nº	ZAPATA	PLATAFORMA	VUELO AERO	VIALES + ZG	ZANJA MT	TORRE MEDICIÓN	SET	O&M				
				1.791 m2	925 m2					3.660 m2		

ESCALA 1:1000

PARQUE EÓLICO HOCINO
T.M. MOLINOS

FECHA: JULIO 2024

T.M.MOLINOS
(TERUEL)



POL. 6 PARC. 226

DATOS CATASTRALES DE LA FINCA AFECTADA

POLIGONO: 6 PARCELA: 226 PARAJE: MANZANERA

LEYENDA	
LÍMITES DE MUNICIPIOS	AFECCIÓN PERMANENTE DE ZANJAS
AFECCIÓN PERMANENTE DE TORRE DE MEDICIÓN	AFECCIÓN TEMPORAL ZANJAS/VIALES/ACOPIOS
AFECCIÓN PERMANENTE DE ZAPATA	AFECCIÓN TEMPORAL CAMPA ACOPIOS/APARCAMIENTO Y CASETAS
AFECCIÓN PERMANENTE DE PLATAFORMAS	AFECCIÓN TEMPORAL PLATAFORMA TORRE MEDICIÓN
AFECCIÓN PERMANENTE DE VIALES Y ZONAS DE GIRO	AFECCIÓN VUELO AEROGENERADOR
FINCA AFECTADA	

AFECCIÓN PERMANENTE									AFECCIÓN TEMPORAL			
AEROGENERADORES				OBRA CIVIL					CAMINO TEMPORAL	ACOPIOS	PLATAFORMA TEMPORAL TM	CAMP ACOPIOS, APARCAMIENTO Y CASETAS
Nº	ZAPATA	PLATAFORMA	VUELO AERO	VIALES + ZG	ZANJA MT	TORRE MEDICIÓN	SET	O&M				
				1.791 m2	925 m2					3.660 m2		

ESCALA 1:1000

PARQUE EÓLICO HOCINO
T.M. MOLINOS

FECHA: JULIO 2024